



Vis hensyn når du rider i skoven:

- Sæt dig ind i reglerne for den skov du rider i,
- Rid kun på en "skovsikker" hest af hensyn til din og andre skovgæsters sikkerhed.
- Vis hensyn til andre skovgæster, så de også kan nyde deres skovtur.

Og husk....

- Dårligt føre på ridestien giver ikke ret til ridning på grusvejene.
- Der må ikke springes over træstabler, diger, grøfter eller bomme.
- Der må ikke lægges forhindringer (spring) ud på ridesti-erne uden konkret tilladelse.
- Det er lovligt at færdes til fods og på cykel på ridesti-erne, så hastigheden skal tilpasses udsynet.
- Ved møde med andre skovgæster og ryttere skal passa-ge ske i skridt.
- Ridning foregår på eget ansvar, og det er ikke sikkert at ridesti-erne er plane og egnede til galop, eller grenene er kappet op, så der er frit i rytterens højde.

Baggrunden for reglerne er bl.a.:

- En hest i galop, trav, tølt eller pas ødelægger skovvejene for cyklister, barnevogne, kørestole og dårligt gående personer. Ridningen giver først små huller, som siden bliver til store huller.
- En hest træder skovstier i stykker, så de ikke er gode at færdes på for andre skovgæster.
- Mange skovgæster er bange for heste, og der kan opstå farlige situationer, når ryttere møder andre skovgæster.

Overtrædelse af reglerne kan resultere i politianmeldelse og erstatningskrav for ødelæggelserne på f.eks. skovvejene.

Velkommen til hest i skoven

Skoven giver mange turmuligheder for ryttere. Der er 13 km befæstede ridestier og 6 km ridespor på jord eller græs. Ri-desporene vedligeholdes ekstensivt og kan have mudder-huller mv. Ridestiernes og -sporenes placering er fastlagt i samarbejde med: **Ganløse Ore Ridelaug**.

Af hensyn til skoven og de andre skovgæster er der fastsat følgende regler for ridning i området:

Reglerne - kort og godt for Ganløse Ore

Der **må** rides:

- På de afmærkede ridestier og ridespor
- I skovbunden, hvor træerne er over 2 meter høje

Der **må ikke** rides:

- På de grusbelagte skovveje
- På fortidsminder (f.eks. gravhøje og stendiger)
- I den del af skoven som ligger øst for Christians-højvej.



Naturstyrelsen
Fægyden 1
3500 Værløse
www.naturstyrelsen.dk



GANLØSE ORE



Nvang - se særskilt kort
 (Ingen trest-kort)
 Parkering med trailer



















Parkering med trailer





 TÆNK på brandfaren
 VÆRN om skoven og dens værdier
 KAST ikke affald i skoven
 HUNDE skal føres i snor

Signaturforklaring

-  Offentlig vej
-  Skovvej, motor kørsel ikke tilladt
-  Skovspor, sti
-  Stengærde
-  Ridessti
-  Ridespor (ikke farbar hele året)
-  Ridning forbudt
-  Løvtræ
-  Nåletræ
-  Slette
-  Sø
-  Mose
-  Bebyggelse
-  Privat ejendom
-  Kæmpehøj, langdysse
-  Parkering (trailer-P se øverst)
-  Bålplads
-  Primitiv overnatningsplads

Sidst revideret 2016

